

A Anta Grande do Mezio

(Neolítico Médio ou Recente, 4/3º milénios a.C.)

A anta grande ou dólmen (do baixo bretão tol = mesa, e men = pedra), do Mezio, é um monumento funerário colectivo da época megalítica (do grego megas = grande e litos = pedra) constituído por uma câmara poligonal de sete esteios erectos adoados entre si, sobre os quais assenta uma tampa (ou mesa), a maior laje do sepulcro, à qual se acede por um corredor virado a nascente, formado por esteios de menores dimensões, cobertos também por pequenas tampas, entretanto desaparecidas. O conjunto foi, após a sua utilização, coberto por um *tumulus* protector, formado por terra e pequenas pedras, constituindo a mamoa. Esta anta, que é um dolmen de corredor clássico, nunca foi cientificamente escavada.

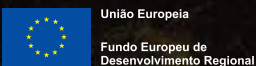
Os sucessivos enterramentos, facilitados pela entrada em corredor, processavam-se na câmara e por vezes na galeria e eram normalmente acompanhados de ofertas de pequenos vasos cerâmicos ou outros objectos de carácter ritual.

Esta Anta Grande é um dos mais notáveis monumentos pré-históricos no território do PNPG e também um dos mais conhecidos da necrópole do Mezio.

Ficha Técnica do Percurso

Nome:	“Trilho Interpretativo do Mezio”
Entidade promotora:	Parque Nacional da Peneda-Gerês
Localização:	Concelho de Arcos de Valdevez
Tipo de percurso:	Pequena Rota (PR)
Âmbito do percurso:	Arqueologia e Floresta
Distância percorrida:	Cerca de 2 km
Duração do percurso:	Cerca de 1 Hora
Grau de dificuldade:	Fácil
Cota mínima/máxima:	640 m / 660 m

Parque Nacional da Peneda-Gerês



Instituto da Conservação da Natureza



Ministério das Cidades, Ordenamento do Território e Ambiente

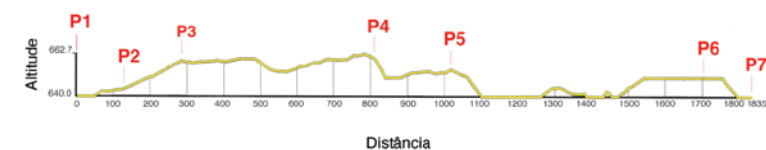
edição ICN/PNPG, texto Cristina Rebelo, José Ginja, Henrique Regalo
fotografia António Jorge Barros design gráfico Sublinharte, Lda
cartografia Ana Fontes impressão Inova-Arte Gráficas tiragem 2000 data Dez. 2002

Parque Nacional da Peneda-Gerês




TRILHO INTERPRETATIVO DO MEZIO

percurso pedestre



Caminho Certo



Virar à Esquerda



Caminho Errado



Virar à Direita



CUIDADOS A TER:

- Siga as indicações da sinalização. Não saia do traçado definido.
- Evite fazer ruídos e barulhos.
- Não abandone o lixo. Leve-o até um local de recolha.
- Não faça fogo.
- Deixe a natureza intacta. Não recolha plantas, animais ou rochas. Fotografe. Será uma excelente recordação.
- Cuide do seu conforto. Utilize vestuário e calçado adequado.

PR

